Wie können Sie sich anmelden?

Um die Digital Plattform BJVdigital nutzen zu können, ist eine Benutzerregistrierung nötig.

Benutzerregistrierung
Unter www.bjvdigital.de findet sich im Anmeldemenü der Menüpunkt **„Registrieren"**.

Nach der Anmeldung können Sie entweder im Menüpunkt **„Revier — Anmeldung"** Ihr eigenes Revier anlegen oder sich von einem Reviermanager (Jagdausübungsberechtigter) als Melder für ein bereits im System bestehendes Revier freischalten lassen.

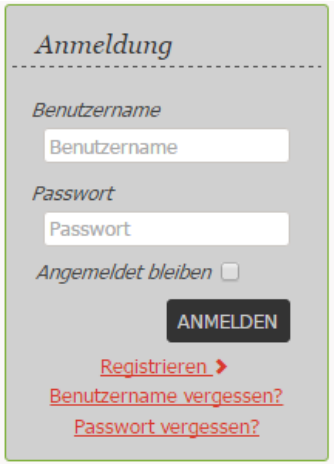

Dazu kann der Revierinhaber unter **„Reviere verwalten"** neue Benutzer komfortabel seinem Revier hinzufügen und die Zugriffsberechtigung (Anwenderrolle) vergeben.

Wollen Sie mit anderen Revieren eine **Bejagungsgemeinschaft** gründen, um Revierinformationen auszutauschen, dann wenden Sie sich bitte an:

admin@bjvdigital.de

Wenn Sie **Fragen** haben oder technische Unterstützung benötigen, benutzen Sie einfach unser Kontaktformular:

www.bjvdigital.de/r/kontakt

Landesjagdverband Bayern —
Bayerischer Jagdverband e.V.

Hohenlindner Str. 12
85622 Feldkirchen
Tel.: 089/ 990234-22
Fax: 089/ 990234-35
E-mail: info@jagd-bayern.de
Internet: www.jagd-bayern.de

BJVdigital
admin@bjvdigital.de

Für weiterführende Informationen wenden Sie sich bitte an den BJV-Fachreferenten für Digitalisierung

Max Peter Graf von Montgelas
Tel.: 089/ 990234-23
Fax: 089/ 990234-35
E-mail: maxpeter.montgelas@jagd-bayern.de

Die BJVdigital App zur Erfassung von Meldungen beim Schwarzwildmonitoring gibt es in den App Stores von iOS und Android zum Herunterladen.

Datenschutzerklärung und Allgemeine Nutzungsbedingungen unter www.bjvdigital.de

Machen Sie mit!
Melden Sie sich an unter
www.bjvdigital.de

BJVdigital

Die Digital Plattform
des Bayerischen Jagdverbandes

Schwarzwild-Monitoring
Revier-Management
Digitale Streckenliste
Wildtier-Monitoring

Das **Schwarzwild-Monitoring** wurde entwickelt, um einen ständigen Informationsaustausch und eine intensive Zusammenarbeit zwischen Jagdbetrieb, Land- und Forstwirtschaft zu unterstützen.
Mit unserem System können alle Jagdreviere in ganz Bayern ihre Sichtungen, Erlegungen und Schäden von Schwarzwild erfassen, verwalten und bei Bedarf miteinander teilen.
Zudem können den Abschussdaten von Schwarzwild nach der Erlegung (postmortem) Informationen hinzugefügt werden: Z.B. Gewicht aufgebrochen, Ergebnisse der Radiocäsium-, Trichinen- und ASP- Untersuchung.
Darüber hinaus bietet es weitere Funktionen zur Unterstützung der Jagdausübung an.

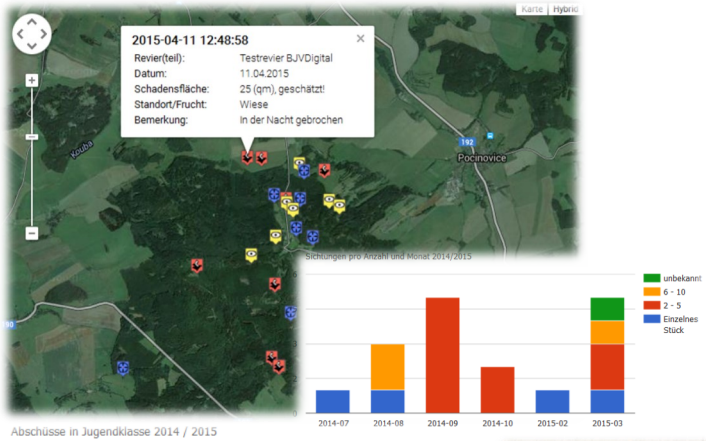

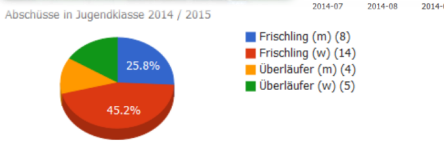

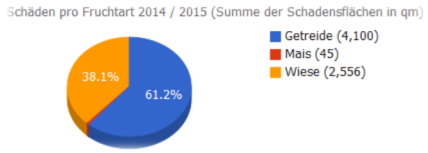

Reviereinrichtungen wie Hochsitze oder Kirrungen können erfasst werden. Außerdem lässt sich der **Grenzverlauf** darstellen.

Die **digitale Streckenliste** ist ein modernes Hilfsmittel für die Jagdpraxis der Revierpächter im System von BJVdigital. Dem Nutzer stehen klar strukturierte und übersichtlich dargestellte Formulare zur Eingabe und Verwaltung des entsprechenden Abschusses oder Fallwilds zur Verfügung.
Das amtliche Deckblatt sowie die Streckenlisten A und B können nach dem Ausfüllen mit einem Klick zum PDF umgewandelt und somit abgabefertig ausgedruckt und versendet werden. Die zuvor über das Jagdjahr hinweg eingegebenen Daten werden übernommen, genauso wie die Angaben zum Revier. Ebenso ist eine Verbindung zum Schwarzwild-Monitoring System vorhanden: Ein im Schwarzwild-Monitoring eingegebener Abschuss, wird automatisch in die Streckenliste übernommen und er muss nicht doppelt eingetragen werden.

Trophäenanhänger ausdrucken:

Am Ende des Jagdjahres, wenn die Trophäenanhänger benötigt werden, können mit nur „einem Klick" im System alle notwendigen Daten für die Trophäenschilder generiert und als druckfertiges PDF-Format sofort ausgedruckt werden.

Flächendeckende Erfassung und Online-Eingabe

Wildtier Monitoring Bayern

Um Wildtierbestände nachhaltig nutzen zu können, ist es notwendig, deren Vorkommen und deren Populationsentwicklung zu kennen. Ein zentraler Bestandteil des **Wildtier-Monitorings Bayern** ist die *Flächendeckende Erfassung*. Die Abfrage findet alle drei Jahre statt und gibt Auskunft über das Vorkommen von derzeit 71 Tierarten.

Mit **BJVdigital** ist es gelungen, das System der Papierfragebögen zu revolutionieren und Ihnen ab sofort eine bequeme Online-Eingabe zu ermöglichen.

- Sie sparen wichtige Ressourcen wie Papier und Zeit.
- Sie werden unterstützt, der qualitativen Wildbestandsermittlung in Anlehnung an § 13 AV-BayJG nachzukommen.
- Sie bringen Ihre Expertise ein und helfen, eine aussagekräftige Grundlage für politische Entscheidungen zu schaffen.

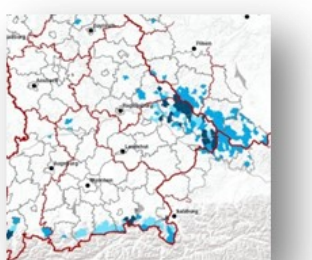

Wir legen größten Wert auf Datenschutz. Revierbezogene Daten (z.B. Geokoordinaten) werden absolut vertraulich behandelt. Nur der Jagdausübungsberechtigte (bei BJVdigital die Rolle Reviermanager) entscheidet, wer Einsicht in diese Daten hat.